CENEPRED
Centro Nacional de Estimación, Prevención y Reducción del Riesgo de Desastres

REPORTE SEMANAL
N° 044-2025-CENEPRED
02 AL 08 DE FEBRERO 2026

GESTIÓN PROSPECTIVA Y CORRECTIVA DEL RIESGO DE DESASTRES

Febrero 2026

PLANES MULTISECTORIALES

LLUVIAS

01 ESCENARIO DE RIESGO POR INUNDACIONES Y MOVIMIENTOS EN MASA EN EL MARCO DEL PLAN MULTISECTORIAL 2025 – 2027 (NIVEL NACIONAL)

PLAN MULTISECTORIAL ANTE LLUVIAS INTENSAS Y PELIGROS ASOCIADOS

DS Nº 005-2025-PCM

PLAN MULTISECTORIAL ANTE LLUVIAS INTENSAS Y PELIGROS ASOCIADOS 2025-2027

09.01.2025

PERÚ Presidencia del Consejo de Ministros

Secretaría de Gestión del Riesgo de Desastres
Presidencia del Consejo de Ministros

Plan Multisectorial ante

Lluvias Intensas y Peligros Asociados

2025–2027

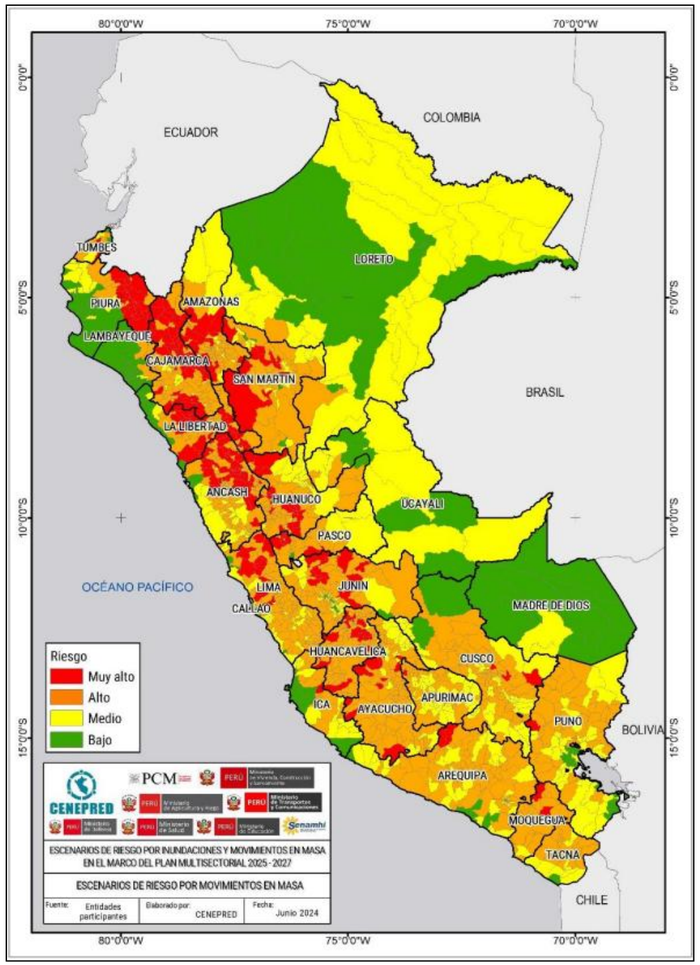

PERÚ Ministerio de Defensa

CENEPRED
Centro Nacional de Estimación, Prevención y Reducción del Riesgo de Desastres

¡EL PERÚ A TODA MÁQUINA!

ESCENARIO DE RIESGO POR INUNDACIONES Y MOVIMIENTOS EN MASA EN EL MARCO DEL PLAN MULTISECTORIAL ANTE LLUVIAS INTENSAS Y PELIGROS ASOCIADOS 2025 – 2027

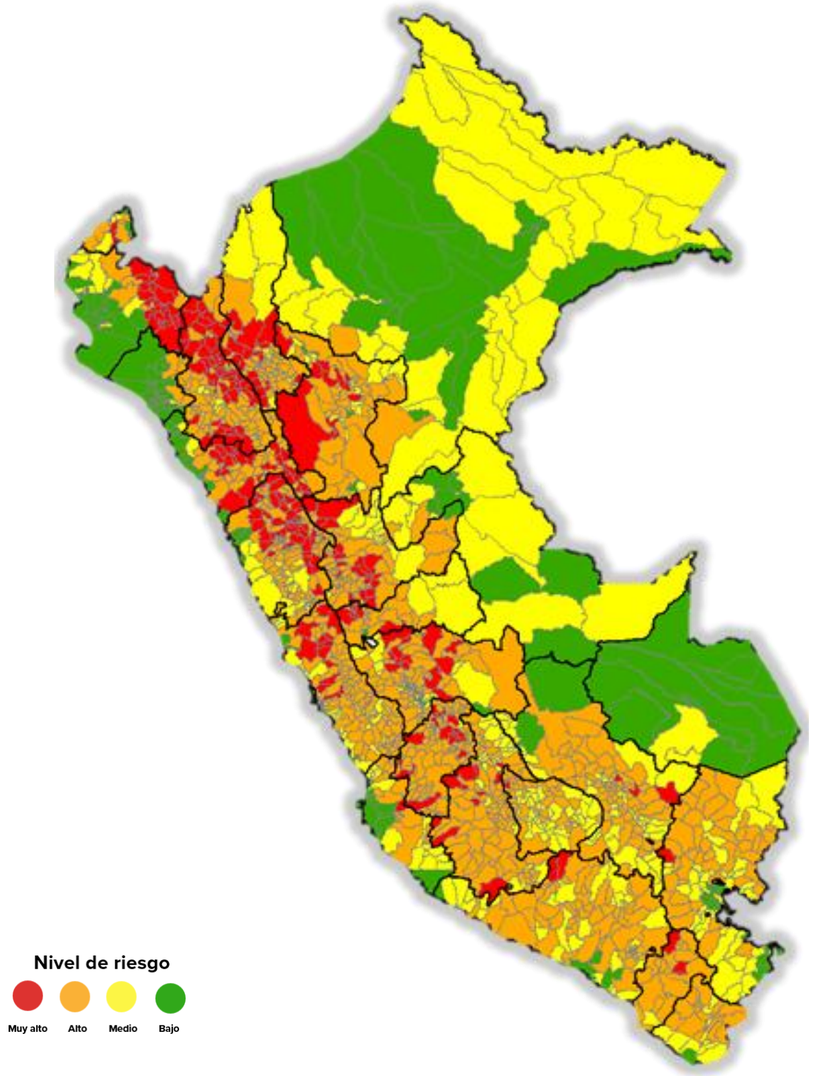

MOVIMIENTOS EN MASA

Nivel de riesgo			MUY ALTO									
Departamento	Distritos	Población	Viviendas		Establecimientos de salud		Instituciones educativas		Superficie agrícola (Ha)		Vías (Km)	
			Total	Mayor susceptib	Total	Mayor susceptib	Total	Mayor susceptib	Total	Mayor susceptib	Total	Mayor susceptib
AMAZONAS	18	157,967	58,595	44,421	180	166	995	946	2,007	1,929	1,457	617
ANCASH	43	225,564	93,308	82,400	155	143	1,561	1,423	1,963	1,859	3,795	1,302
APURIMAC	1	5,293	2,586	2,042	9	7	47	37	52	42	109	53
AREQUIPA	2	3,035	2,070	1,639	7	6	44	40	25	21	235	86
AYACUCHO	11	47,189	26,967	20,491	53	43	431	313	662	527	1,697	581
CAJAMARCA	52	658,591	251,388	162,752	483	389	4,186	3,278	6,430	5,525	7,356	2,223
CUSCO	3	27,486	10,656	6,917	11	8	153	113	102	76	586	137
HUANCAVELICA	18	80,874	44,200	30,050	126	98	893	684	944	820	2,141	651
HUANUCO	20	244,316	90,444	57,444	109	88	1,048	816	1,755	1,554	2,457	1,005
ICA	1	6,987	2,608	1,916	4	3	16	12	29	16	56	20
JUNIN	12	182,635	69,225	27,993	126	82	891	549	1,343	1,069	2,977	797
LA LIBERTAD	26	260,752	90,527	70,470	123	106	1,201	998	2,429	2,160	3,787	1,107
LIMA	13	639,122	218,515	109,826	90	68	613	484	440	295	1,271	362
MOQUEGUA	3	4,238	3,701	3,350	9	9	65	60	52	50	462	212
PASCO	7	51,913	18,836	17,272	68	62	368	337	214	207	1,011	823
PIURA	22	264,568	88,273	82,743	180	163	1,944	1,831	4,200	3,997	4,656	526
PUNO	1	6,947	4,494	1,071	7	4	55	18	123	19	206	33
SAN MARTIN	10	141,519	44,996	19,513	76	50	581	441	2,262	2,050	1,123	373
TUMBES	1	8,512	3,108	1,039	6	2	61	20	21	4	79	14
TOTAL	**264**	**3,017,508**	**1,124,497**	**743,349**	**1,822**	**1,497**	**15,152**	**12,400**	**25,052**	**22,220**	**35,461**	**10,921**

Fuente: CENEPRED (2025)

https://sigrid.cenepred.gob.pe/sigridv3/documento/17791

ESCENARIO DE RIESGO POR INUNDACIONES Y MOVIMIENTOS EN MASA EN EL MARCO DEL PLAN MULTISECTORIAL ANTE LLUVIAS INTENSAS Y PELIGROS ASOCIADOS 2025 – 2027

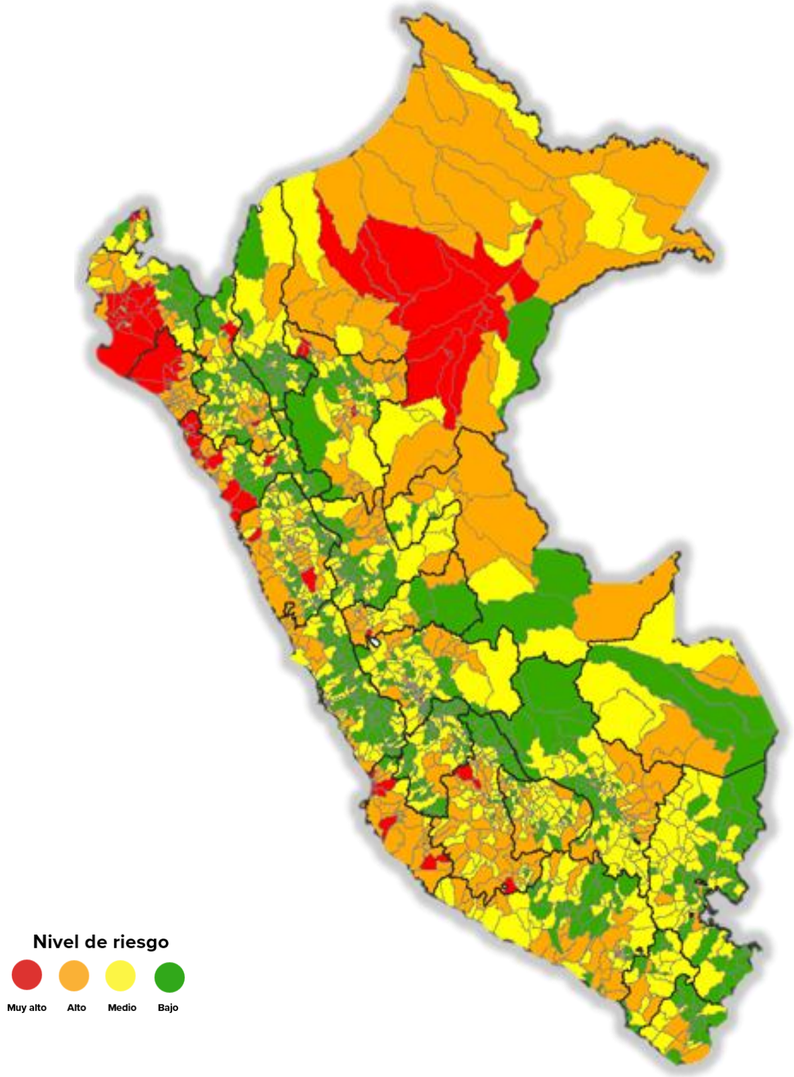

INUNDACIONES

Nivel de riesgo		MUY ALTO										
Departamento	Distritos	Población	Viviendas		Establecimientos de salud		Instituciones educativas		Superficie agrícola (Ha)		Vías (Km)	
			Total	Mayor susceptib	Total	Mayor susceptib	Total	Mayor susceptib	Total	Mayor susceptib	Total	Mayor susceptib
ANCASH	2	18,231	7,243	6,781	5	5	51	44	128	99	325	102
AYACUCHO	3	23,159	12,101	7,277	23	16	188	117	469	231	697	106
CAJAMARCA	2	24,714	9,462	5,867	8	5	120	58	244	124	413	106
ICA	8	333,852	115,215	112,411	41	38	410	386	508	496	656	163
JUNIN	2	22,469	6,977	6,973	4	4	41	40	55	52	76	29
LA LIBERTAD	15	385,815	126,186	113,723	70	64	646	504	1,807	1,508	2,189	836
LAMBAYEQUE	9	231,122	66,329	50,299	71	57	649	507	1,380	1,234	1,293	374
LORETO	13	191,665	46,461	22,317	115	91	1,099	773	1,052	751	583	
PASCO	1	3,392	1,784	1,784	4	4	16	16	17	17	55	42
PIURA	17	975,291	283,039	248,477	152	121	1,457	1,111	2,240	1,834	2,306	851
SAN MARTIN	4	60,933	20,594	18,313	25	19	137	91	500	340	272	135
TUMBES	2	125,643	42,017	35,552	11	5	281	116	108	101	91	27
TOTAL	**78**	**2,396,286**	**737,408**	**629,774**	**529**	**429**	**5,095**	**3,763**	**8,509**	**6,789**	**8,955**	**2,771**

Fuente: CENEPRED (2025)

https://sigrid.cenepred.gob.pe/sigridv3/documento/17791

INCENDIOS FORESTALES

01 ESCENARIO DE RIESGO ANTE INCENDIOS FORESTALES (ACTUALIZACIÓN 2025 – 2027) EN EL MARCO DEL PLAN MULTISECTORIAL 2025 – 2027 (NIVEL NACIONAL)

PLAN MULTISECTORIAL ANTE INCENDIOS FORESTALES 2025- 2027

DS N° 010-2025-PCM

PLAN MULTISECTORIAL ANTE INCENDIOS FORESTALES 2025- 2027

21.01.2025

PERÚ Presidencia del Consejo de Ministros

Secretaría de Gestión del Riesgo de Desastres
Presidencia del Consejo de Ministros

Plan Multisectorial ante

Incendios Forestales

2025–2027

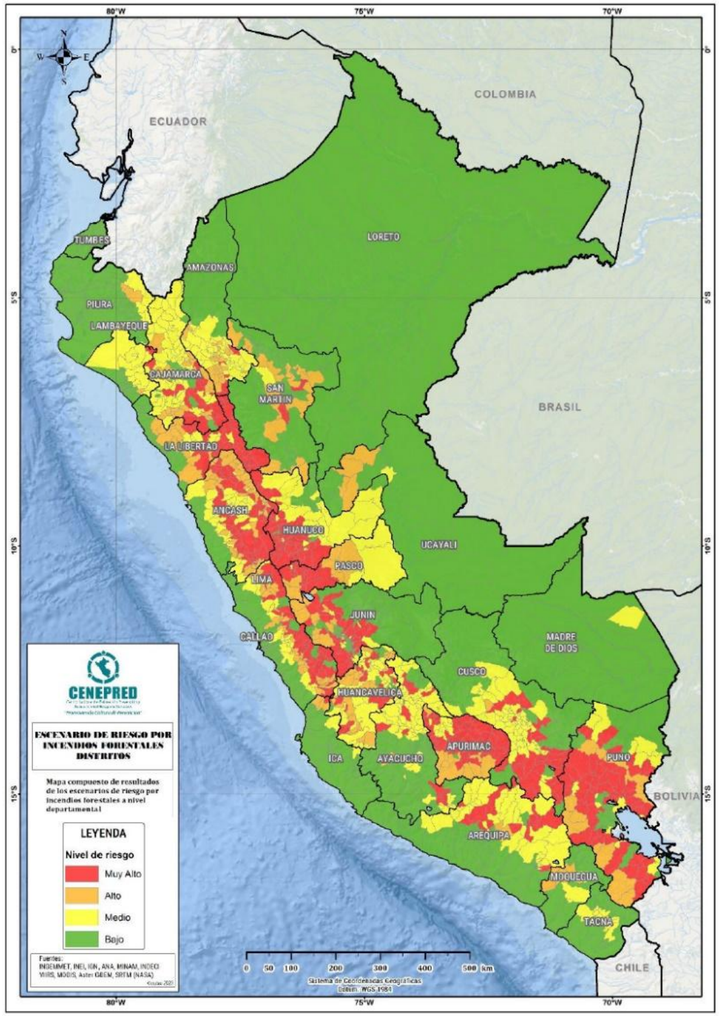

ESCENARIO DE RIESGO ANTE INCENDIOS FORESTALES

EN EL MARCO DEL PLAN MULTISECTORIAL 2025 – 2027 (ACTUALIZACIÓN 2025)

INCENDIOS FORESTALES

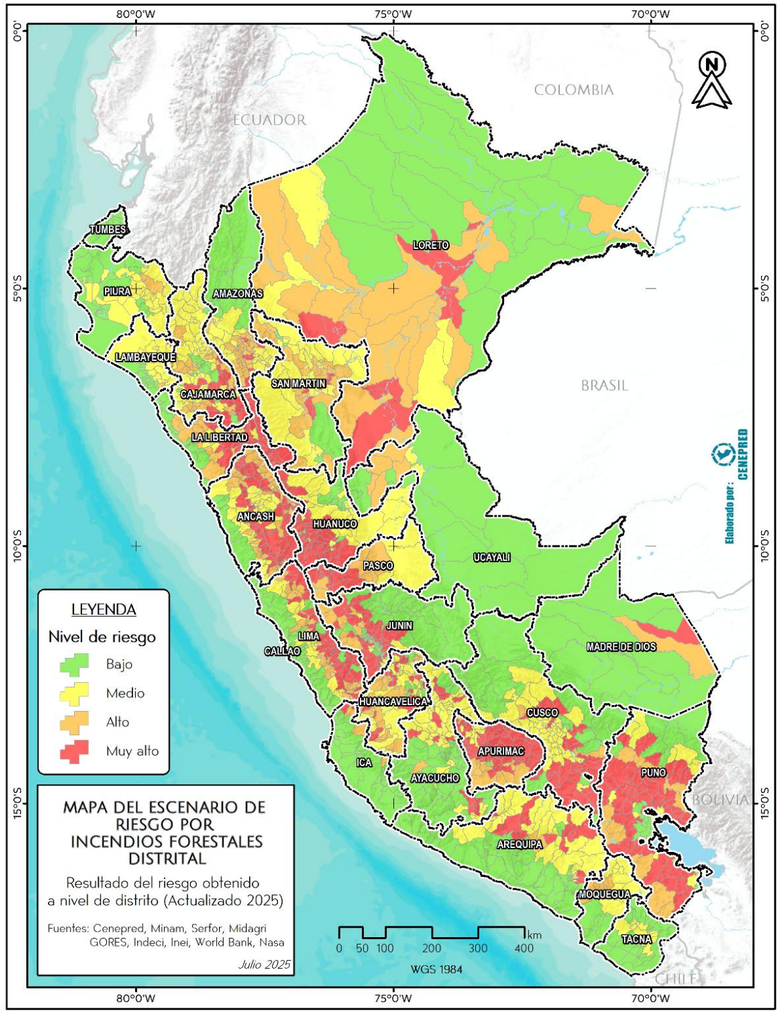

Fuente: CENEPRED (2025)

https://sigrid.cenepred.gob.pe/sigridv3/documento/19442

NIVEL DE RIESGO		MUY ALTO						
DEPARTAMENTOS		Patrimonio cultural	Socioeconómico					
		Monumentos arqueológicos prehispánicos	Población y vivienda			Área agrícola	Infraestructura	
			Centros Poblados	Población	Vivienda		EESS	IIEE
1	AMAZONAS	10	195	3,296	962	6,802.44	11	25
2	ANCASH	64	750	7,047	1,858	15,481.13	3	45
3	APURIMAC	70	1,506	42,959	14,742	105,362.33	76	443
4	AREQUIPA	72	1,047	5,877	2,062	5,357.00	8	53
5	AYACUCHO	110	725	9,361	3,099	23,643.81	15	132
6	CAJAMARCA	185	409	36,347	10,048	89,407.26	44	308
7	CUSCO	127	1,855	35,382	11,252	43,538.75	9	182
8	HUANCAVELIC	33	1,014	22,950	7,251	45,661.31	39	241
9	HUANUCO	210	1,806	34,755	10,226	72,311.10	35	256
10	ICA	13	67	2,477	408	1,396.91	4	11
11	JUNIN	29	750	20,483	5,881	41,234.55	32	160
12	LA LIBERTAD	154	798	63,177	14,882	97,602.08	30	308
13	LAMBAYEQUE	2	52	3,953	942	4,307.00	3	18
14	LIMA	48	794	6,425	1,435	1,600.51	7	16
15	LORETO	16	590	85,703	19191	349,320.83	136	963
16	MADRE DE	3	129	4,804	1510	85,258.04	32	81
17	MOQUEGUA	19	43	1,293	563	600.13	2	9
18	PASCO	92	1,303	57,403	13,680	36,583.27	94	363
19	PIURA	10	48	6550	1,655	4,759.75	7	37
20	PUNO	181	3,568	147,238	57,440	239,253.77	93	921
21	SAN MARTIN	5	237	23,912	6,367	175,315.06	16	103
22	TACNA	0	0	0	0	0	0	0
23	UCAYALI	0	0	0	0	0.08	0	0
	Totales	**1,453**	**17,673**	**621,392**	**185,454**	**1,444,798**	**696**	**4,675**

El **escenario de riesgo ante incendios forestales** está destinado a las entidades sectoriales que realizan algún tipo de intervención orientadas a prevenir y reducir el riesgo de desastres en el marco Plan Multisectorial ante incendios forestales 2025 2027 (PCM, 2025), a través de un diseño de estrategias sectorial y accionar articulado del Estado.

HELADAS Y FRIAJE

01 ESCENARIO DE RIESGO POR HELADAS Y FRIAJES EN EL MARCO DEL PLAN MULTISECTORIAL 2025 – 2027

PLAN MULTISECTORIAL ANTE HELADAS Y FRIAJE 2025- 2027

DS N° 009-2025-PCM

PLAN MULTISECTORIAL ANTE HELADAS Y FRIAJE 2025- 2027

19.01.2025

PERÚ Presidencia del Consejo de Ministros

Ponle Punche a nuestro país PERÚ

Plan Multisectorial ante Heladas y Friaje 2025-2027

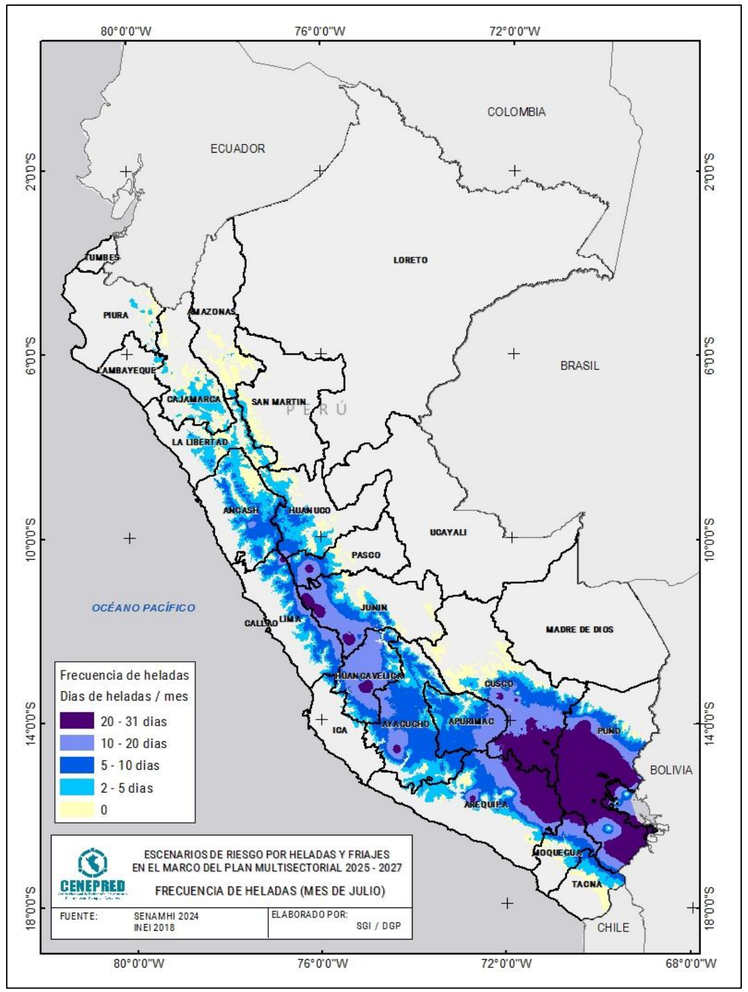

ESCENARIO DE RIESGO POR HELADAS Y FRIAJES
EN EL MARCO DEL PLAN MULTISECTORIAL 2025 - 2027

HELADAS Y FRIAJES

ESCENARIO DE RIESGO POR HELADAS

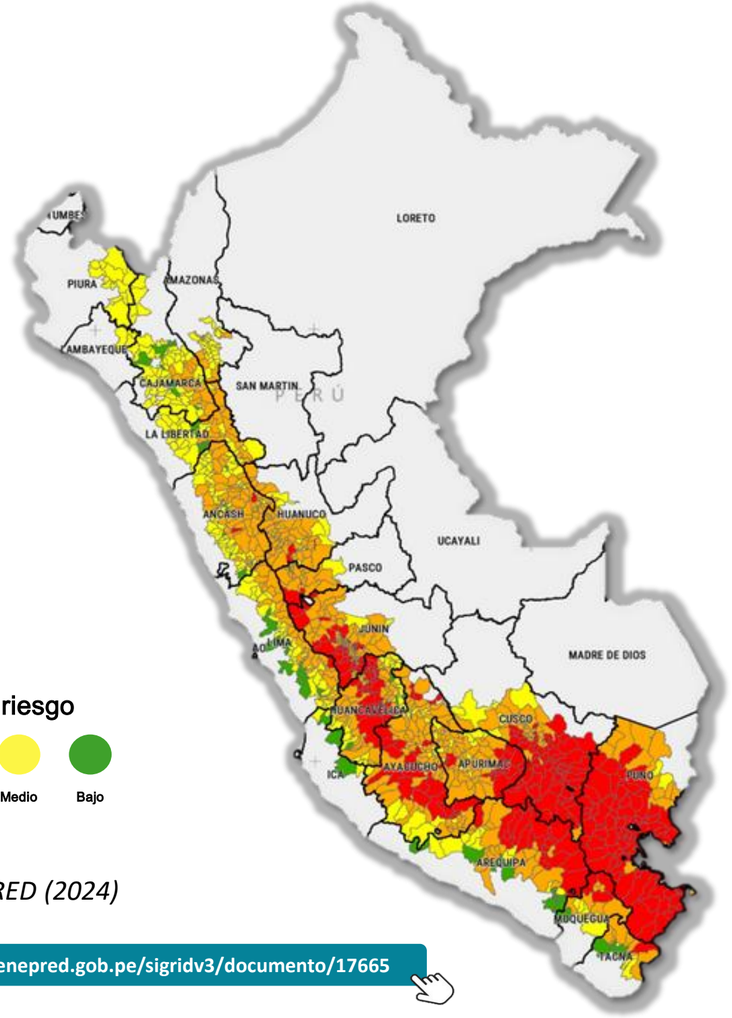

Nivel de riesgo

Muy alto · Alto · Medio · Bajo

Fuente: CENEPRED (2024)

https://sigrid.cenepred.gob.pe/sigridv3/documento/17665

La **helada** es un fenómeno que se presenta cuando la temperatura del aire **desciende hasta los 0°C o valores menores**. En el Perú, las heladas suelen registrarse a mayores altitudes y durante la estación de invierno.

Nivel de riesgo	MUY ALTO												
Departamento	Cantidad de distritos	Población					Viviendas					Hogares
		Total del distrito	Menor a 5 años	60 años a más	Urbana	Rural	Total del distrito	Ladrillo o bloque de cemento	Piedra o sillar con cemento	Adobe	Precario	
ANCASH	2	8,473	845	1,403	4,442	4,031	4,126	130	1	1,230	1,056	2,501
APURIMAC	19	68,028	6,086	8,146	27,177	40,851	30,184	1,598	26	17,754	1,011	21,243
AREQUIPA	20	33,271	2,592	4,373	22,613	10,658	18,080	938	173	5,559	3,335	10,607
AYACUCHO	25	78,543	6,663	12,018	51,408	28,828	46,790	2,029	56	18,883	4,206	26,216
CUSCO	66	497,426	43,207	58,779	271,572	225,854	208,939	17,059	1,119	116,898	5,620	151,315
HUANCAVELICA	28	172,216	15,966	20,067	90,513	81,703	80,327	9,081	315	14,045	26,023	50,935
HUANUCO	2	4,520	532	695	1,060	3,460	2,350	14	5	220	1,166	1,410
JUNIN	36	97,837	8,282	15,122	65,997	31,840	46,423	5,457	29	8,372	14,620	29,732
LIMA	1	520	36	85	247	273	378	4	1	21	146	186
MOQUEGUA	3	5,350	352	1,160	2,205	3,145	5,220	132	1	2,124	161	2,490
PASCO	3	38,596	3,378	2,779	35,975	2,621	14,814	6,662	71	644	1,822	10,118
PUNO	90	936,345	72,246	127,098	522,254	414,091	489,844	87,384	941	207,088	16,899	334,935
TACNA	1	3,642	225	485	2,802	840	2,086	62	2	940	53	1,156
TOTAL	**296**	**1,944,767**	**160,410**	**252,210**	**1,098,265**	**848,195**	**949,561**	**130,550**	**2,740**	**393,778**	**76,118**	**642,844**

ESCENARIO DE RIESGO POR HELADAS Y FRIAJES
EN EL MARCO DEL PLAN MULTISECTORIAL 2025 - 2027

HELADAS Y FRIAJES

ESCENARIO DE RIESGO POR FRIAJE

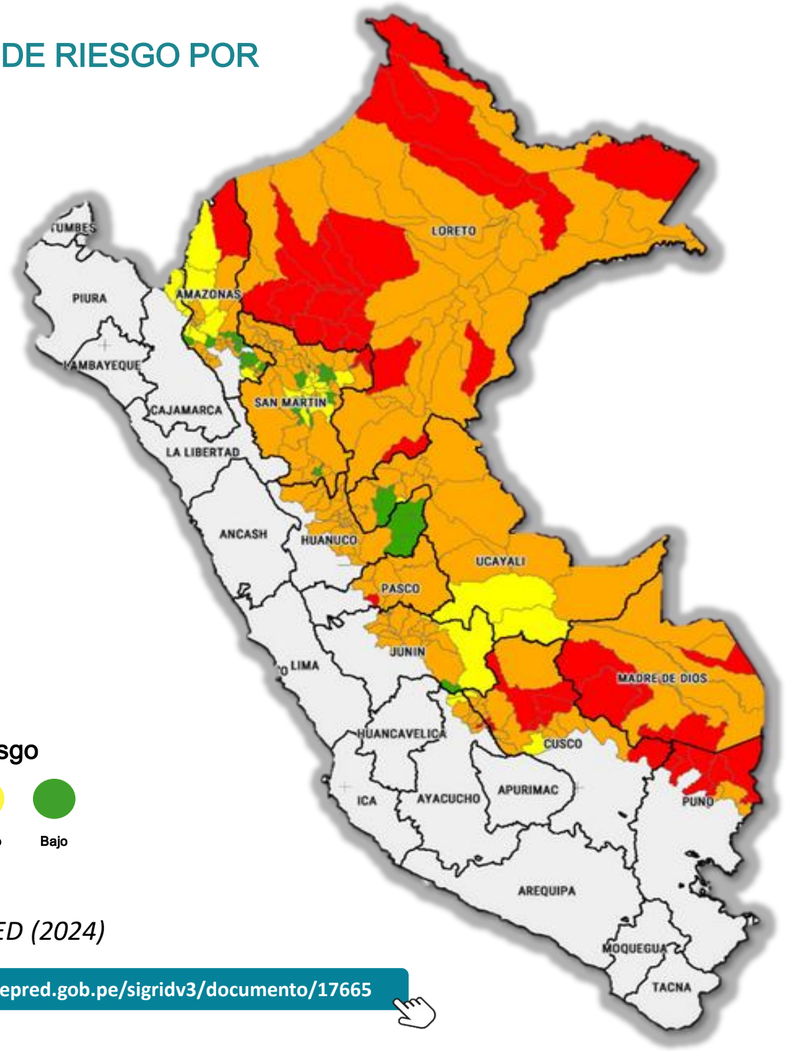

Nivel de riesgo

Muy alto · Alto · Medio · Bajo

Fuente: CENEPRED (2024)

https://sigrid.cenepred.gob.pe/sigridv3/documento/17665

El **friaje** se define como una abrupta disminución de la temperatura del aire en la Amazonía, provocada por una masa de aire frío proveniente del sur del continente.

Nivel de riesgo	MUY ALTO													
Departamento	Cantidad de distritos	Población					Viviendas							Hogares
		Total del distrito	Menor a 5 años	60 años a más	Urbana	Rural	Total del distrito	Ladrillo o bloque de cemento	Piedra o sillar con cemento	Adobe	Madera	Precario		
AMAZONAS	1	13,953	2,339	412	2,019	11,934	3,407	43	1	58	2,871	92		3,070
AYACUCHO	2	4,096					1,549							
CUSCO	6	64,794	4,497	8,021	32,190	36,527	27,514	3,197	52	9,852	5,384	420		19,388
LORETO	19	219,196	28,629	15,592	118,722	100,474	56,851	10,421	57	526	36,336	1,295		49,899
MADRE DE DIOS	5	26,767	3,062	1,357	17,358	9,409	10,518	3,645	74	149	3,980	144		8,146
PASCO	1	5,334	461	1,175	2,755	2,579	1,624	627	2	14	616	124		1,425
PUNO	6	38,391	3,053	3,416	12,873	25,518	19,924	762	310	3,629	4,288	5,424		14,821
SAN MARTIN	2	4,322	568	360	3,108	1,214	1,435	150		14	848	35		1,088
TOTAL	42	376,853	42,609	30,333	189,025	187,655	122,822	18,845	496	14,242	54,323	7,534		97,837

SISMO Y ASOCIADOS

01 ESCENARIO DE RIESGO POR SISMOS Y ASOCIADOS EN EL MARCO DEL PLAN MULTISECTORIAL 2026 – 2028

PROYECTO DE PLAN MULTISECTORIAL DE SISMOS Y PELIGROS ASOCIADOS 2026 – 2028

DS N° -PCM

PLAN MULTISECTORIAL ANTE SISMOS Y PELIGROS ASOCIADOS 2026-2028

Plan Multisectorial ante

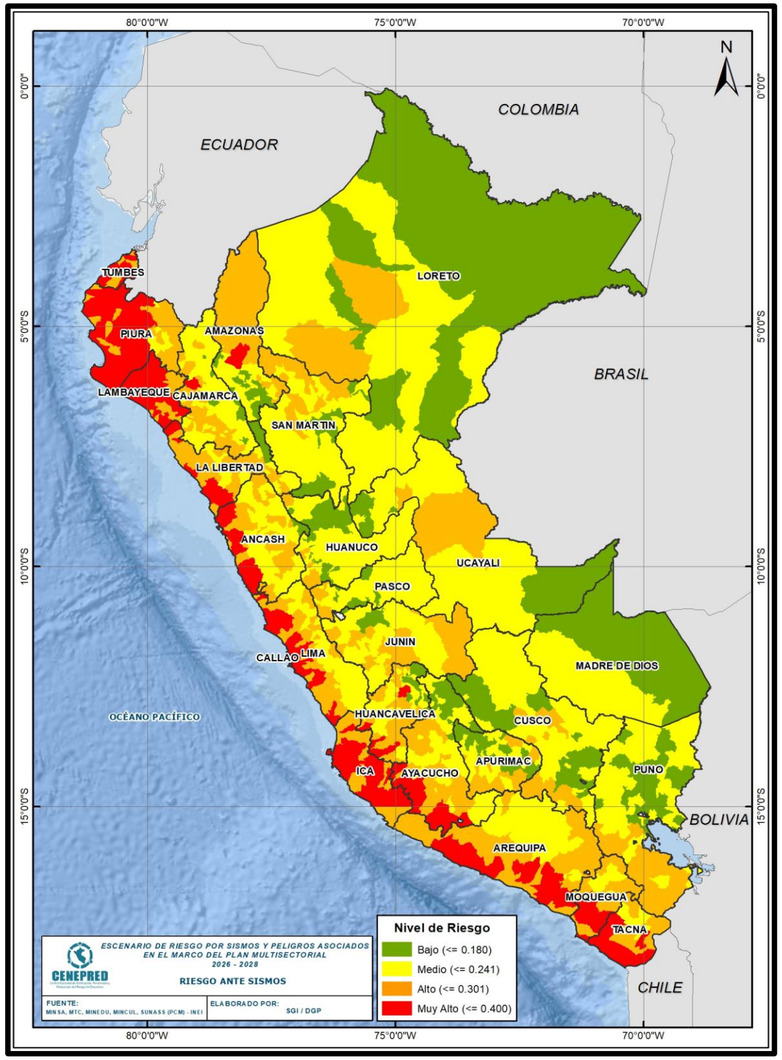

PERÚ Ministerio de Defensa

CENEPRED Centro Nacional de Estimación, Prevención y Reducción del Riesgo de Desastres

¡EL PERÚ A TODA MÁQUINA!

ESCENARIO DE RIESGO POR SISMOS Y PELIGROS ASOCIADOS
EN EL MARCO DEL PLAN MULTISECTORIAL 2026 - 2028

SISMO Y TSUNAMI

ESCENARIO DE RIESGO POR SISMO

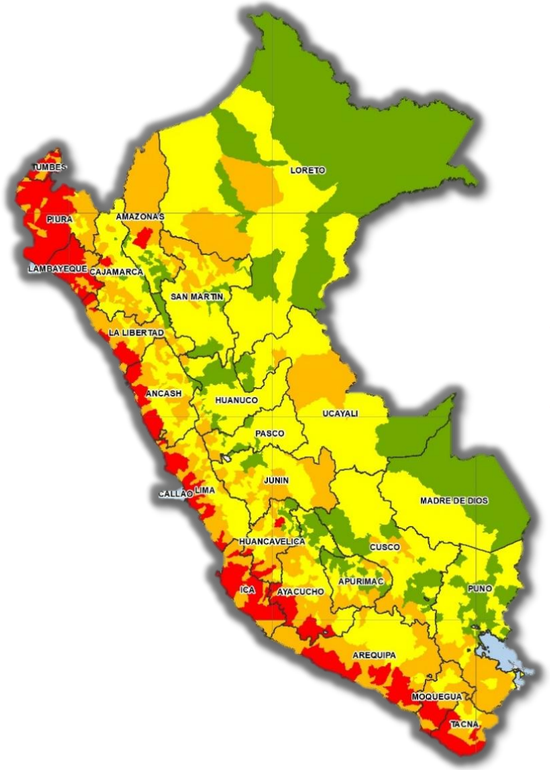

Muy alto

Departamento	Distritos	Población	Viviendas
AMAZONAS	1	23,089	8,777
ANCASH	7	455,638	156,988
AREQUIPA	12	175,920	94,753
AYACUCHO	9	22,097	12,858
CAJAMARCA	1	12,987	4,499
HUANCAVELICA	4	22,520	12,305
ICA	19	433,615	156,013
LA LIBERTAD	13	1,012,000	289,382
LAMBAYEQUE	17	896,623	256,316
LIMA	56	9,806,121	2,977,831
MOQUEGUA	3	132,287	53,387
PIURA	25	1,439,531	418,317
TACNA	8	225,010	108,254
TUMBES	7	159,893	56,273
TOTAL	**182**	**14,817,331**	**4,605,953**

Fuente: CENEPRED (2025)

https://sigrid.cenepred.gob.pe/sigridv3/documento/18969

ESCENARIO DE RIESGO POR TSUNAMI

Muy alto

Departamento	Distritos	Población	Viviendas
ANCASH	2	365,534	121,287
LIMA	9	1,817,816	504,044
PIURA	2	142,899	44,163
TACNA	1	92,972	35,100
TOTAL	**14**	**2,419,221**	**704,594**

Nivel de riesgo

Muy alto · Alto · Medio · Bajo

ESCENARIO TRIMESTRAL (FEBRERO – ABRIL 2026)

ESCENARIO DE RIESGO - TRIMESTRAL ANTE LA TEMPORADA DE LLUVIA (FEB – ABR 2026)
CON BASE INFORME TÉCNICO N° 01-2026/SENAMHI-DMA-SPC

319 PPRRD **195** EVAR

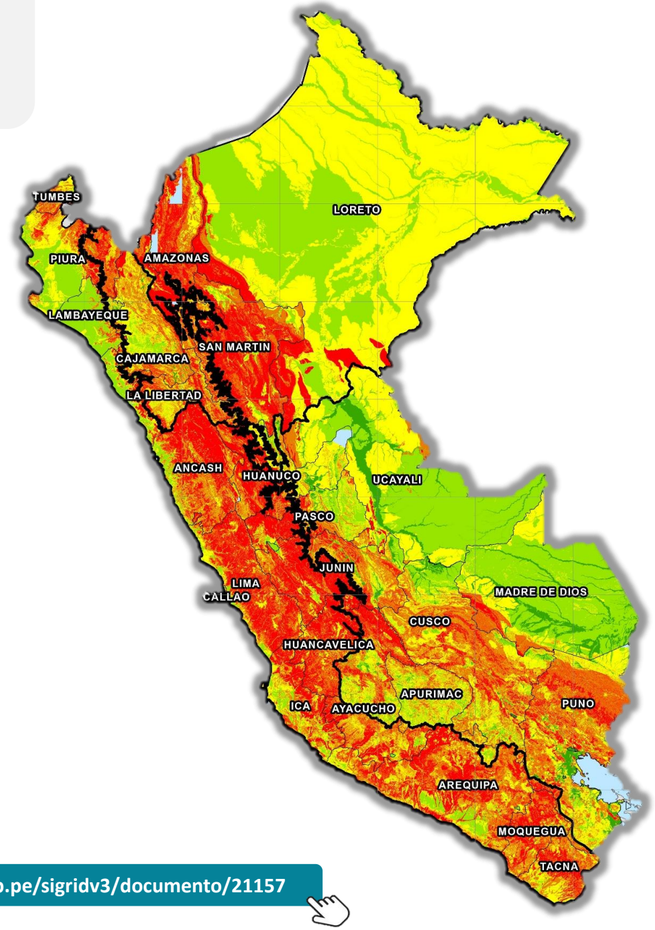

Nivel de riesgo

Muy alto · Alto · Medio · Bajo · Muy bajo

https://sigrid.cenepred.gob.pe/sigridv3/documento/21157

MOVIMIENTOS EN MASA

Nivel de riesgo	MUY ALTO						ALTO					
Departamento	Centros poblados	Población	Viviendas	Establec. Salud	Locales Educativos	Superficie agrícola (ha)	Centros poblados	Población	Viviendas	Establec. Salud	Locales Educativos	Superficie agrícola (ha)
AMAZONAS	1 978	146 774	58 172	249	1 674	313 642	894	130 478	45 811	267	1 031	125 388
ÁNCASH	4 259	233 656	104 291	191	2 276	187 720	1 530	87 537	38 184	75	754	60 033
APURÍMAC	67	815	663	3	7	10 904	639	12 709	8 678	24	147	82 944
AREQUIPA	1 883	154 963	90 912	101	906	49 805	1 732	115 088	65 758	59	650	22 024
AYACUCHO	1 841	60 956	34 694	78	743	145 928	2 514	79 546	51 510	136	888	107 374
CAJAMARCA	376	40 605	14 836	48	385	91 325	1 962	240 112	95 835	226	2 325	421 562
CALLAO					2					2	24	
CUSCO	1 967	105 618	48 225	67	899	133 520	2 976	282 093	107 426	137	1 594	150 552
HUANCAVELICA	4 040	148 615	82 886	233	1 738	207 073	1 742	56 679	31 261	108	803	44 401
HUÁNUCO	3 596	195 426	86 184	146	1 809	255 175	1 405	76 781	31 734	63	580	123 285
ICA	296	18 273	10 792	16	123	18 215	279	124 902	43 193	47	446	44 113
JUNÍN	1 904	100 921	51 925	148	1 139	258 742	1 183	74 325	35 280	117	921	143 071
LA LIBERTAD	688	47 379	17 133	23	424	70 037	1 012	98 214	35 883	44	867	132 162
LAMBAYEQUE	11	1 233	493		8	3 243	62	20 355	7 988	6	102	9 857
LIMA	2 150	49 012	30 055	115	983	60 110	1 732	524 305	209 761	468	3 910	51 658
LORETO	34	3 507	857	6	75	19 759	53	34 618	8 200	17	139	16 862
MADRE DE DIOS	1	93	26	2	2	2	11	1 442	759	3	21	388
MOQUEGUA	628	12 638	9 822	25	221	15 048	351	89 533	39 793	50	273	5 337
PASCO	1 564	81 766	29 865	126	696	70 432	505	38 189	14 950	60	311	25 499
PIURA	871	116 445	39 262	84	1 203	223 128	916	181 358	60 431	115	1 438	196 627
PUNO	1 400	57 351	43 431	33	463	70 721	3 119	166 542	100 989	107	1 384	178 538
SAN MARTÍN	775	76 478	25 881	65	786	684 396	769	159 026	53 071	171	1 116	448 216
TACNA	244	10 866	7 556	20	153	14 775	277	12 857	10 222	27	136	12 980
TUMBES	13	7 946	3 112	1	19	132	80	26 523	9 887	22	285	3 953
UCAYALI	16	2 258	632	5	34	7 560	50	5 452	1 623	3	71	21 836
Total	**30 602**	**1 673 594**	**791 705**	**1 785**	**16 768**	**2 911 393**	**25 793**	**2 638 664**	**1 108 227**	**2 354**	**20 216**	**2 428 660**

Departamentos con mayor población expuesta:

ÁNCASH	233,656
HUÁNUCO	195,426
AREQUIPA	154,963

PERÚ Ministerio de Defensa

CENEPRED Centro Nacional de Estimación, Prevención y Reducción del Riesgo de Desastres

¡EL PERÚ A TODA MÁQUINA!

ESCENARIO DE RIESGO - TRIMESTRAL ANTE LA TEMPORADA DE LLUVIA (FEB – ABR 2026)
CON BASE INFORME TÉCNICO N° 01-2026/SENAMHI-DMA-SPC

64 PPRRD

35 EVAR

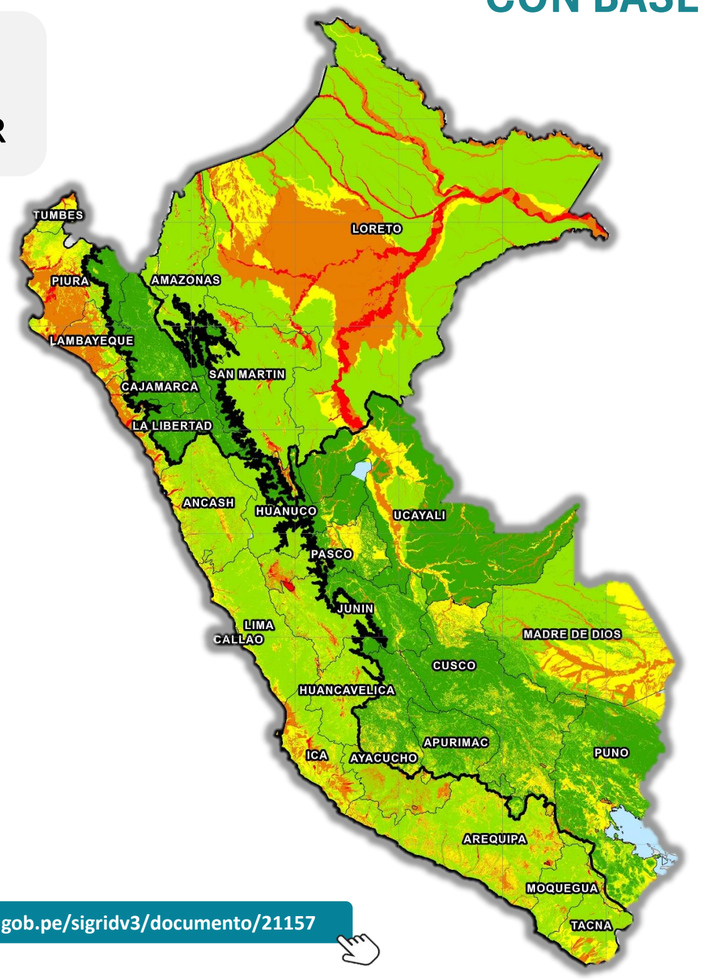

Nivel de riesgo

Muy alto · Alto · Medio · Bajo · Muy bajo

https://sigrid.cenepred.gob.pe/sigridv3/documento/21157

Departamentos con mayor población expuesta:

PIURA	368,199
ICA	330,835
ÁNCASH	184,062

INUNDACIONES

Nivel de riesgo	MUY ALTO						ALTO					
Departamento	Centros poblados	Población	Viviendas	Establec. Salud	Locales Educativos	Superficie agrícola (ha)	Centros poblados	Población	Viviendas	Establec. Salud	Locales Educativos	Superficie agrícola (ha)
AMAZONAS	124	20 281	6 142	37	256	25 748	129	55 586	19 699	57	239	16 659
ÁNCASH	329	184 062	59 151	64	496	27 197	918	325 902	105 641	88	730	49 920
APURÍMAC						1	400	116 455	44 620	173	578	14 113
AREQUIPA	182	20 022	10 107	24	129	17 703	658	738 605	281 915	551	2 816	46 225
AYACUCHO	61	486	441	1	17	1 830	787	48 374	22 625	49	363	27 289
CAJAMARCA	26	3 534	1 465	1	17	2 552	190	244 730	71 110	295	753	26 091
CALLAO				6	22		6	949 197	269 987	305	1 069	
CUSCO	6	12	9		1	5	735	85 804	36 090	197	801	37 317
HUANCAVELICA	284	81 419	31 505	68	271	6 986	178	23 660	9 346	23	127	4 397
HUÁNUCO	42	3 365	1 601	11	51	15 839	245	118 079	37 154	46	462	57 832
ICA	279	330 835	115 643	187	840	38 506	629	483 160	166 744	144	1 324	104 410
JUNÍN	80	33 495	13 723	18	116	4 100	710	824 187	267 224	482	2 663	71 108
LA LIBERTAD	122	48 635	15 020	14	181	34 448	496	1 264 168	371 573	341	2 790	166 632
LAMBAYEQUE	115	51 619	16 893	13	130	21 990	837	1 029 311	297 003	370	2 569	235 473
LIMA	126	16 673	6 779	36	189	9 477	507	1 603 290	533 328	1 954	5 207	50 833
LORETO	759	116 028	28 858	123	1 512	74 909	625	95 313	23 852	125	1 277	61 978
MADRE DE DIOS							133	26 733	10 103	31	173	7 063
MOQUEGUA	129	2 588	1 940	8	54	3 141	77	69 742	27 287	6	32	1 632
PASCO	89	2 317	740	9	31	563	766	114 253	41 626	136	648	39 135
PIURA	175	368 199	110 979	253	1 177	117 211	316	744 122	212 048	524	2 151	111 237
PUNO	10	316	153	1	7		439	28 405	16 799	23	311	53 618
SAN MARTÍN	226	93 683	29 601	57	317	96 731	351	222 545	70 926	202	663	159 777
TACNA	104	3 746	2 402	6	23	6 706	132	293 123	118 646	235	738	29 221
TUMBES	30	18 482	6 939	9	113	9 443	31	143 297	50 567	52	277	8 917
UCAYALI							414	204 749	59 728	40	869	113 456
Total general	**3 298**	**1 399 797**	**460 091**	**946**	**5 950**	**515 087**	**10 709**	**9 852 790**	**3 165 641**	**6 449**	**29 630**	**1 494 331**

PERÚ Ministerio de Defensa

CENEPRED Centro Nacional de Estimación, Prevención y Reducción del Riesgo de Desastres

¡EL PERÚ A TODA MÁQUINA!

AVISOS METEREOLÓGICOS

Aviso Nº 034

Escenario de Riesgo

CORTO PLAZO

Pronóstico de Precipitaciones en la sierra y costa norte

05 al 06 de febrero 2026

Sierra y costa norte

Movimientos en masa

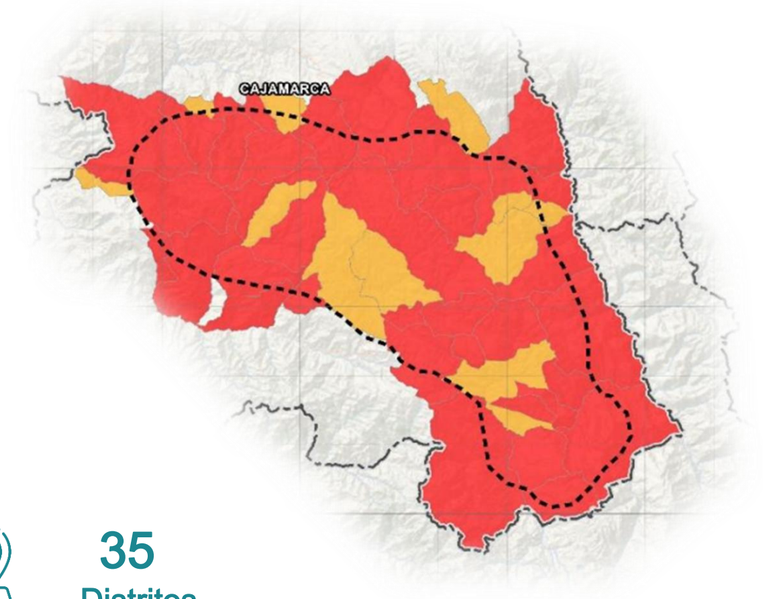

35 Distritos

350,898 población

104,468 viviendas

2,162 Inst. Educativas

240 Est. de Salud

Departamentos en nivel:
Muy alto
Cajamarca.

Inundación

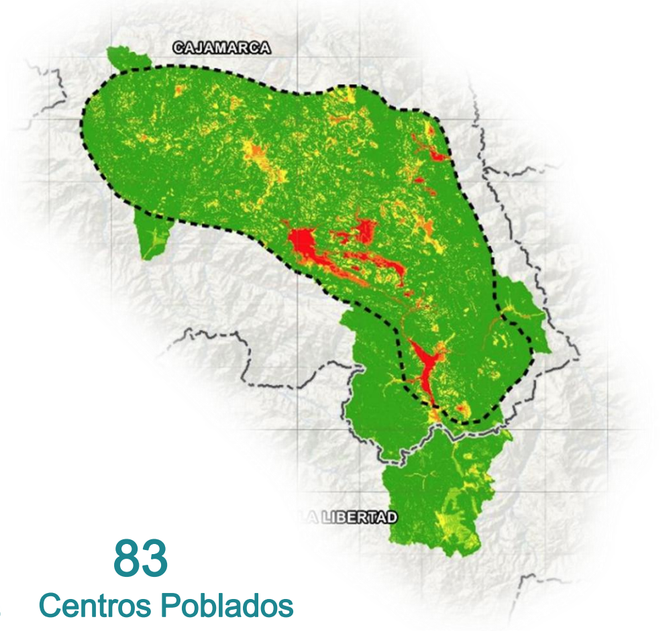

83 Centros Poblados

232,178 población

65,876 viviendas

365 Inst. Educativas

197 Est. de Salud

Departamentos en nivel:
Muy alto
Cajamarca y La Libertad.

Ámbito pronóstico

Nivel de riesgo

Muy alto | Alto | Medio | Bajo

https://sigrid.cenepred.gob.pe/sigridv3/documento/21223

Aviso Nº 038

Escenario de Riesgo

CORTO PLAZO

Pronóstico de Precipitaciones en la sierra (Extensión del Aviso 025)

07 al 08 de febrero 2026

Sierra y costa norte

Movimientos en masa

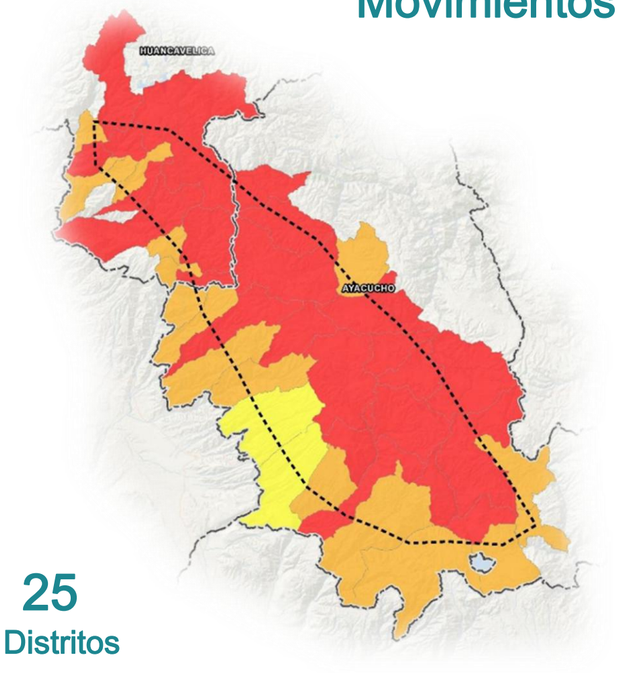

25 Distritos

70,480 población

22,910 viviendas

590 Inst. Educativas

92 Est. de Salud

Departamentos en nivel:
Muy alto
Ayacucho y Huancavelica.

Inundación

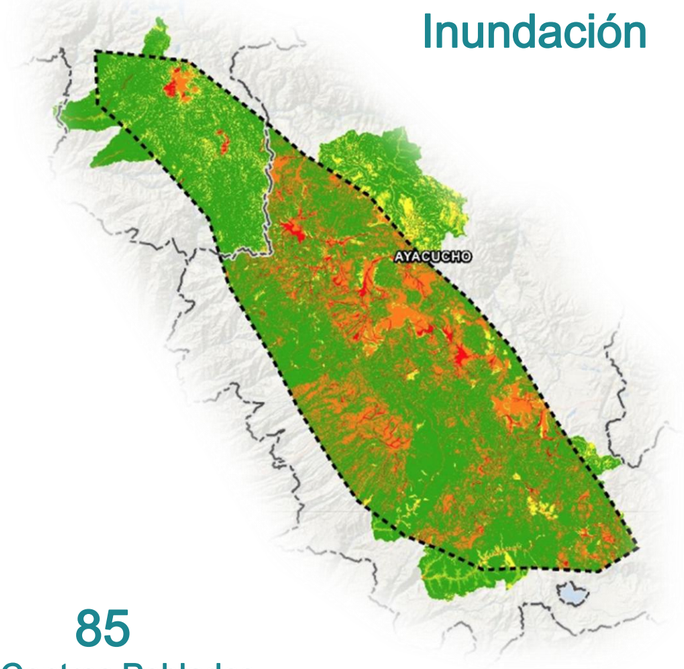

85 Centros Poblados

208 población

299 viviendas

7 Inst. Educativas

1 Est. de Salud

Departamentos en nivel:
Muy alto
Ayacucho y Huancavelica.

Ámbito pronóstico

Nivel de riesgo

Muy alto | Alto | Medio | Bajo

https://sigrid.cenepred.gob.pe/sigridv3/documento/21234

Aviso N° 040

Escenario de Riesgo

CORTO PLAZO

Pronóstico de Precipitaciones en la sierra y costa norte

09 al 10 de febrero 2026

Sierra y costa norte

Movimientos en masa

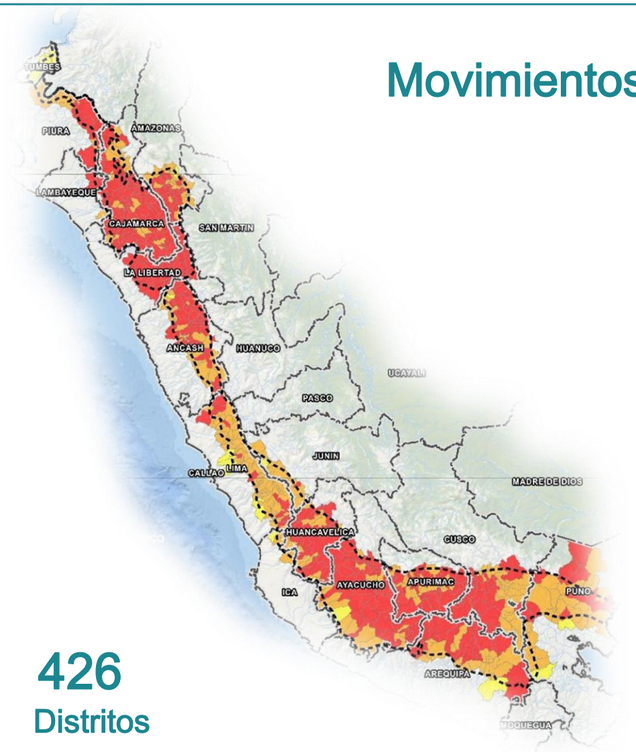

426 Distritos

2,109,448 población

619,358 viviendas

13,008 Inst. Educativas

1,921 Est. de Salud

Departamentos en nivel:
Muy alto
Amazonas, Áncash, Apurímac, Arequipa, Ayacucho, Cajamarca, Cusco, Huancavelica, Junín, La Libertad, Lambayeque, Lima, Piura y Puno.

Inundación

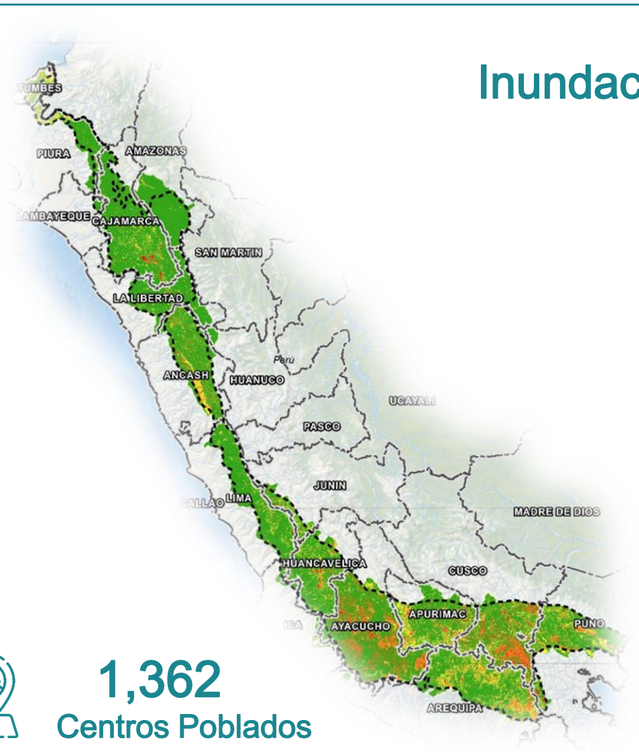

1,362 Centros Poblados

543,480 población

177,009 viviendas

1,175 Inst. Educativas

365 Est. de Salud

Departamentos en nivel:
Muy alto
Amazonas, Áncash, Apurímac, Arequipa, Ayacucho, Cajamarca, Cusco, Huancavelica, Ica, Junín, La Libertad, Lambayeque, Lima, Piura, Puno y Tumbes.

Ámbito pronóstico

Nivel de riesgo

Muy alto | Alto | Medio | Bajo

https://sigrid.cenepred.gob.pe/sigridv3/documento/21256

DEPARTAMENTO ÁNCASH

ESCENARIO DE RIESGO - TRIMESTRAL ANTE LA TEMPORADA DE LLUVIAS (FEB – ABR 2026)
(CON BASE INFORME TÉCNICO N° 01-2026/SENAMHI-DMA-SPC)
ÁNCASH

MUY ALTO

233,656
Población

4,259
Centros poblados

104,291
Viviendas

2,276
Locales Educativos

191
Est. de Salud

Nivel de riesgo

Muy alto | Alto | Medio | Bajo | Muy bajo

PROVINCIAS EN NIVEL:
MUY ALTO
AIJA, ANTONIO RAYMONDI, ASUNCIÓN, BOLOGNESI, CARHUAZ, CARLOS FERMIN FITZCARRALD, CASMA, CORONGO, HUARAZ, HUARI, HUARMEY, HUAYLAS, MARISCAL LUZURIAGA, OCROS, PALLASCA, POMABAMBA, RECUAY, SANTA, SIHUAS Y YUNGAY.

MOVIMIENTOS EN MASA

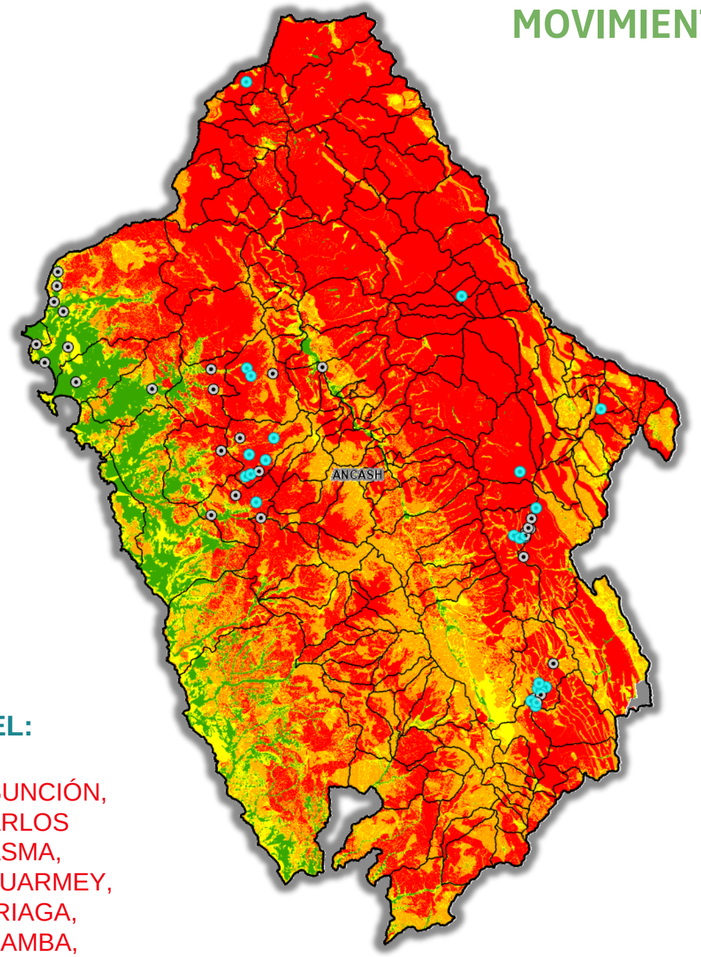

75
PPRRD

21/54
EVAR

(21) EVAR RIESGO MUY ALTO

PERÚ Ministerio de Defensa

CENEPRED
Centro Nacional de Estimación, Prevención y Reducción del Riesgo de Desastres

¡EL PERÚ A TODA MÁQUINA!

ESCENARIO DE RIESGO - TRIMESTRAL ANTE LA TEMPORADA DE LLUVIAS (FEB – ABR 2026)
(CON BASE INFORME TÉCNICO N° 01-2026/SENAMHI-DMA-SPC)
ÁNCASH

INUNDACIONES

MUY ALTO

184,062
Población

329
Centros poblados

59,151
Viviendas

496
Locales Educativos

64
Est. de Salud

Nivel de riesgo

Muy alto | Alto | Medio | Bajo | Muy bajo

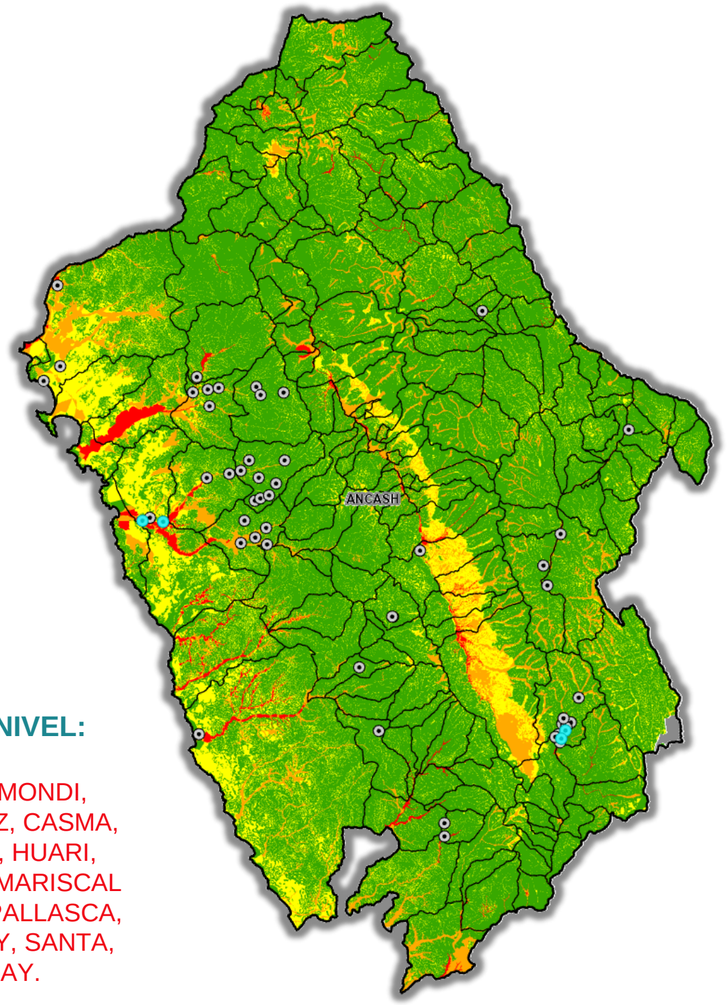

PROVINCIAS EN NIVEL:
MUY ALTO
AIJA, ANTONIO RAYMONDI, BOLOGNESI, CARHUAZ, CASMA, CORONGO, HUARAZ, HUARI, HUARMEY, HUAYLAS, MARISCAL LUZURIAGA, OCROS, PALLASCA, POMABAMBA, RECUAY, SANTA, SIHUAS Y YUNGAY.

87
PPRRD

5/54
EVAR

(5) EVAR RIESGO MUY ALTO

PERÚ Ministerio de Defensa

CENEPRED
Centro Nacional de Estimación, Prevención y Reducción del Riesgo de Desastres

¡EL PERÚ A TODA MÁQUINA!

FICHAS TÉCNICAS REFERENCIALES DE PUNTOS CRÍTICOS ANTE INUNDACIONES Y/O FLUJOS 2025.

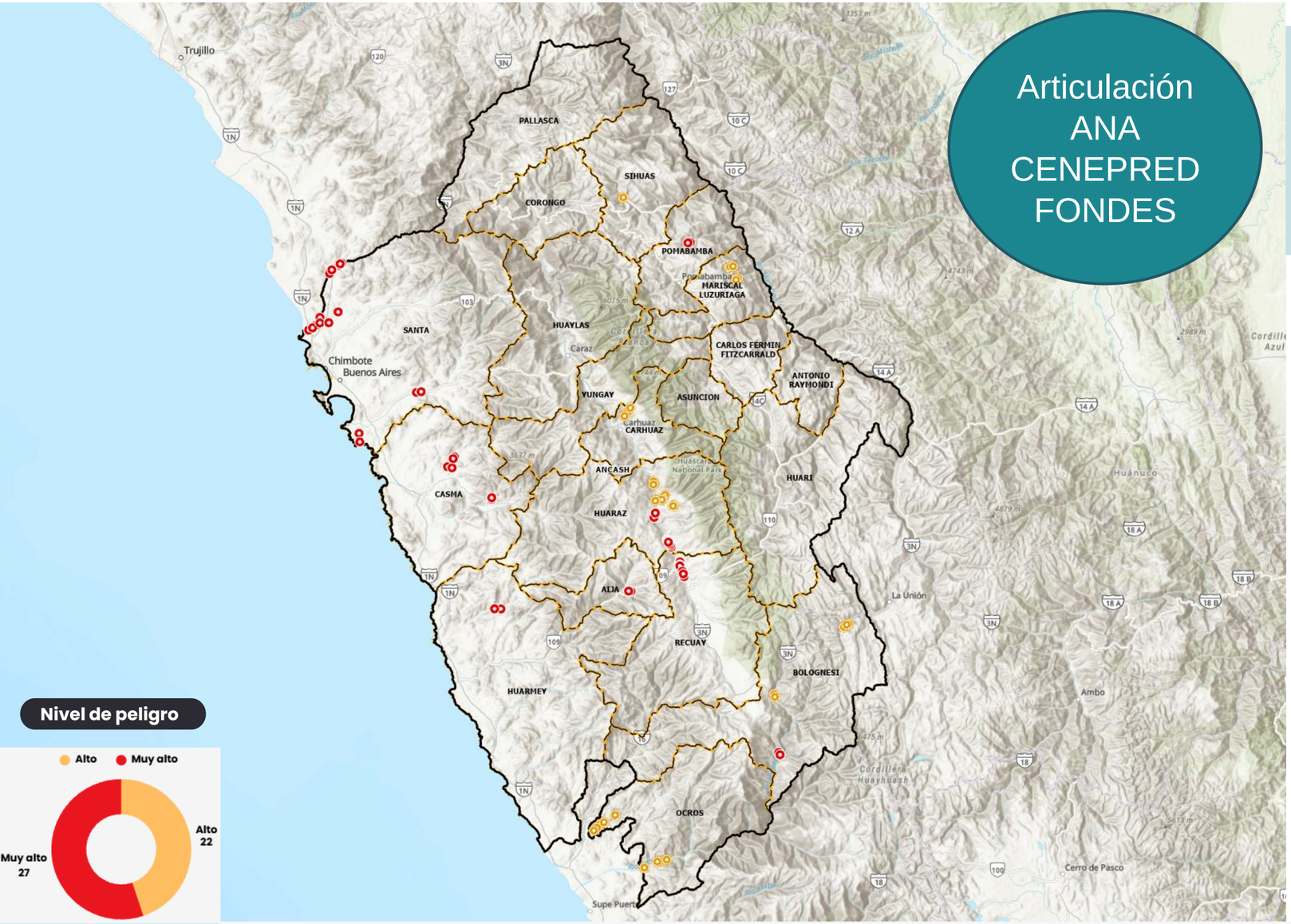

Nivel de peligro

Tipo de ficha Prevención - Propuesta de actividades temporales · Prevención - Propuesta de obras permanentes

Total Fichas Técnicas	Propuestas de obras permanentes	Propuestas de actividades temporales
49	14	35

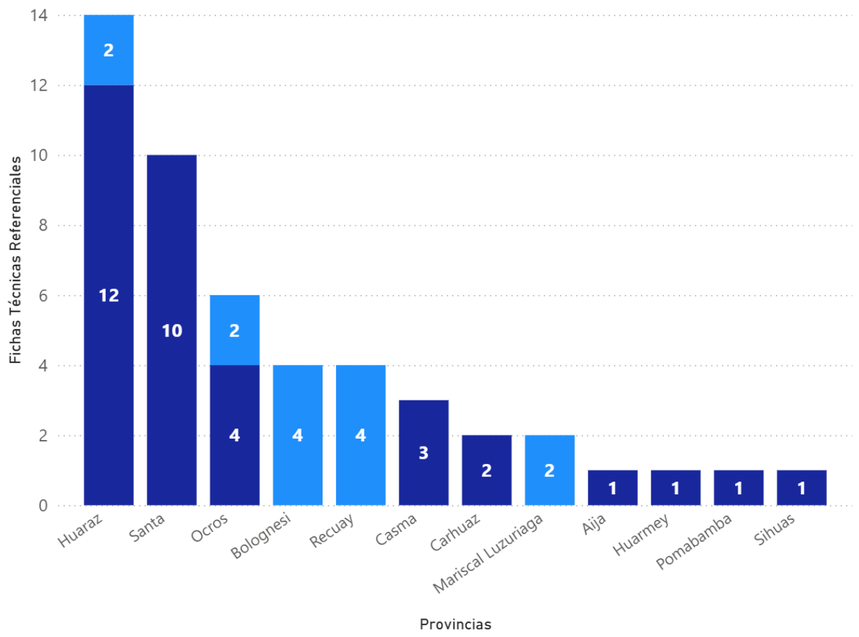

(Periodo 01 Enero 2025 - 13 Noviembre 2025)

FUENTE: Elaboración propia en base a data de ANA

PERÚ Ministerio de Defensa

CENEPRED Centro Nacional de Estimación, Prevención y Reducción del Riesgo de Desastres

¡EL PERÚ A TODA MÁQUINA!

ZONAS CRÍTICAS POR MOVIMIENTOS EN MASA

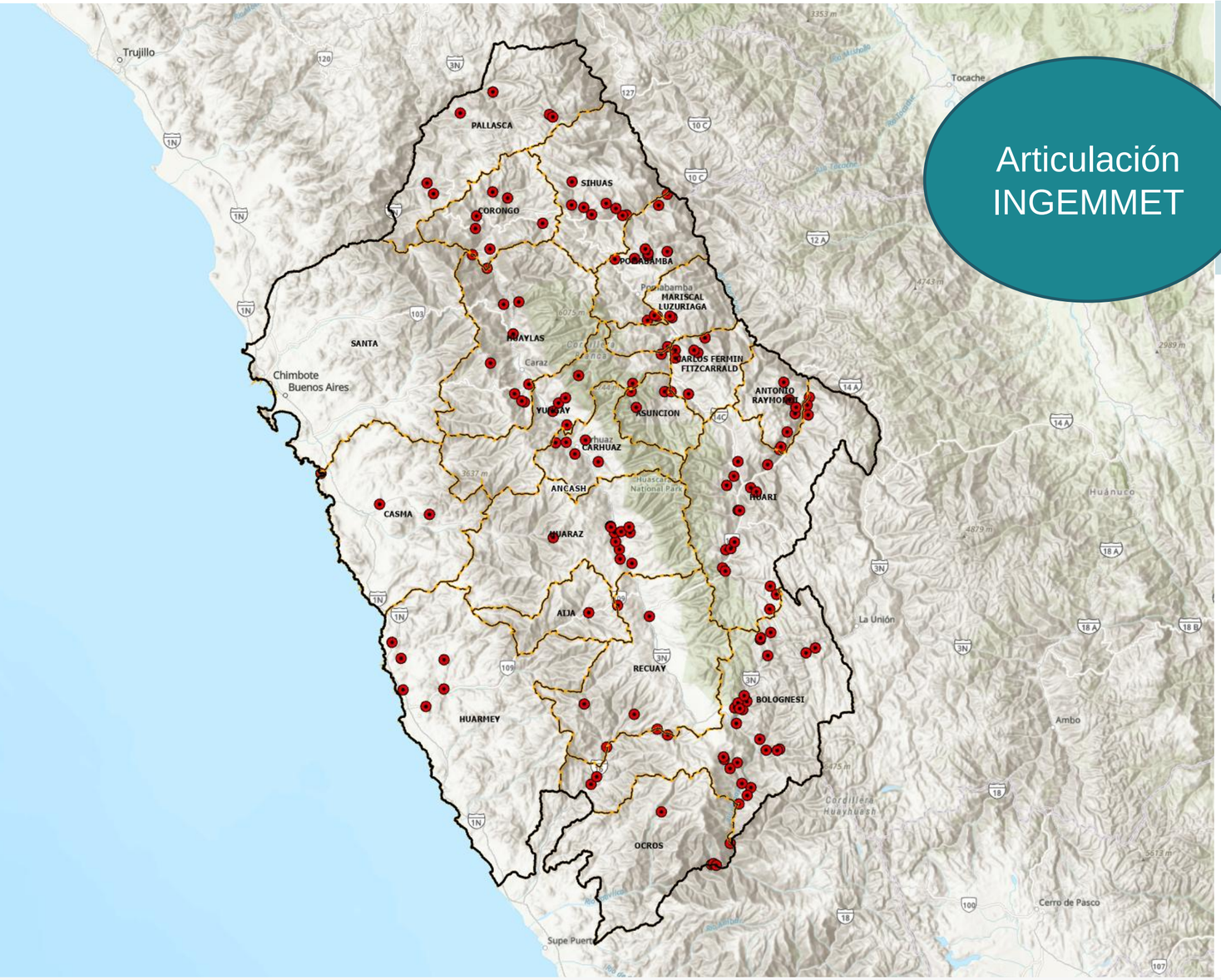

Articulación INGEMMET

Total Zonas Críticas	Susceptibilidad a movimientos en masa MUY ALTA	Susceptibilidad a movimientos en masa ALTA
157	72	27

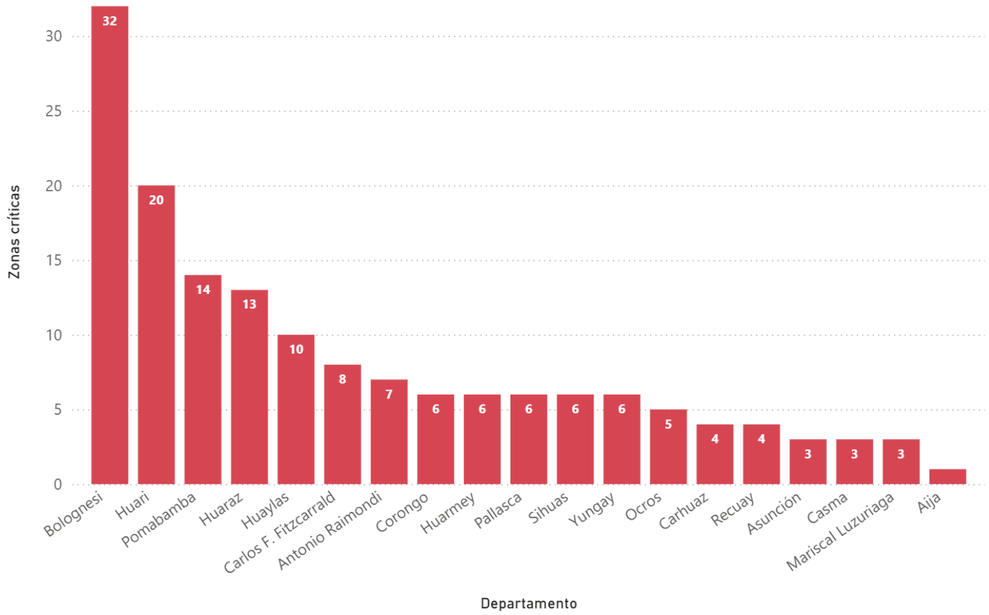

(Periodo 01 Enero 2025 - 13 Noviembre 2025)

FUENTE: Elaboración propia en base a data de ANA

ESCENARIO DE RIESGO ANTE HELADAS Y FRIAJES
EN EL MARCO DEL PLAN MULTISECTORIAL ANTE HELADAS Y FRIAJES
2025 – 2027
ÁNCASH

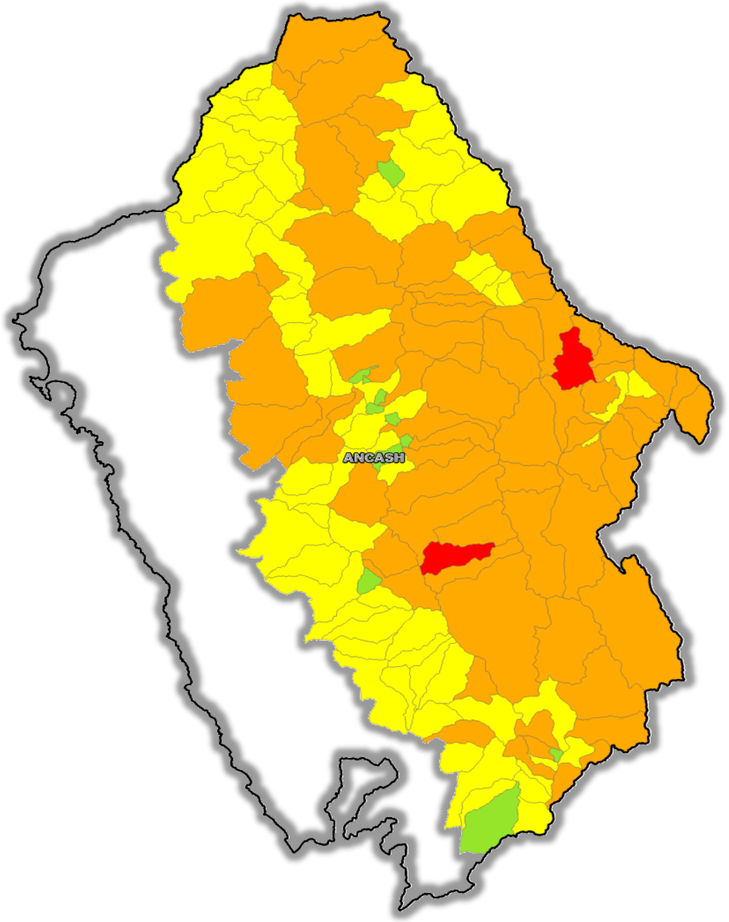

HELADAS

Muy alto

2
Distritos

8,473
Población

4,126
Viviendas

DISTRITOS EN NIVEL:
MUY ALTO
ANTONIO RAYMONDI Y RECUAY.

0
PPRRD

0
EVAR

Nivel de riesgo

Muy alto | Alto | Medio | Bajo

PERÚ Ministerio de Defensa

CENEPRED
Centro Nacional de Estimación, Prevención y Reducción del Riesgo de Desastres

ESCENARIO DE RIESGO ANTE HELADAS Y FRIAJES EN EL MARCO DEL PROYECTO DEL PLAN MULTISECTORIAL ANTE SISMOS Y PELIGROS ASOCIADOS
ÁNCASH

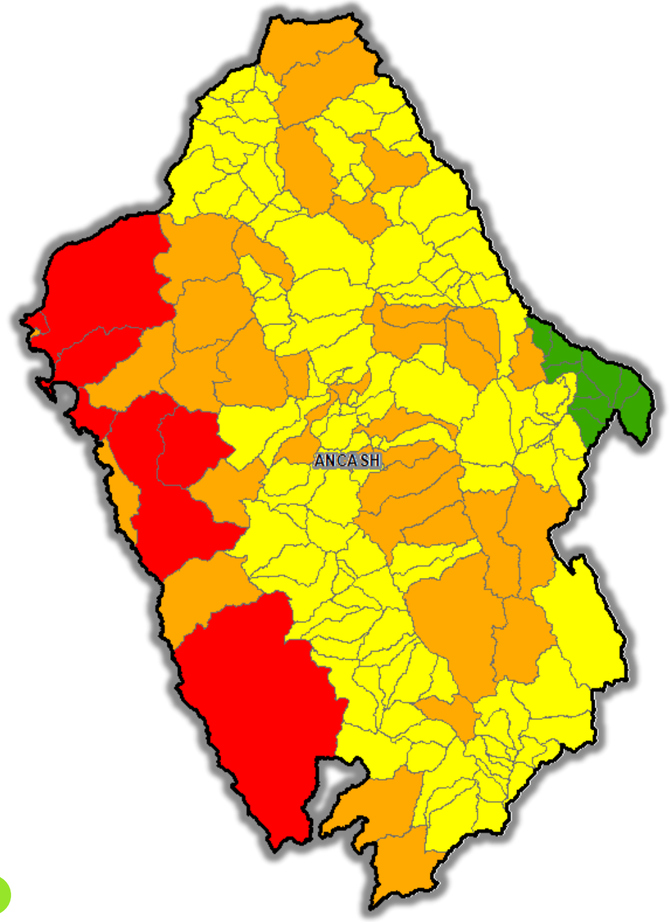

SISMOS

Muy alto

7
Distritos

455,638
Población

156,988
Viviendas

DISTRITOS EN NIVEL:
MUY ALTO
BUENA VISTA ALTA, CASMA, CHIMBOTE, HUARMEY, NUEVO CHIMBOTE, SAMANCO Y SANTA.

Nivel de riesgo

Muy alto | Alto | Medio | Bajo

CENEPRED
Centro Nacional de Estimación, Prevención y Reducción del Riesgo de Desastres

CENEPRED, ¡Prevención realizada, población asegurada!

https://sigrid.cenepred.gob.pe/sigridv3/mapa

Web Cenepred | Aula Virtual | SIGRID | SIMSE

Elaborado por la analista:

Ing. Yessenia Judith Cruz Castillo

V°B°:

Crnl. (r) Walter Martin Becerra Noblecilla
Director de Gestión por Procesos

Firmado digitalmente por: CRUZ CASTILLO Yessenia Judith FAU 20543891755 soft
Motivo: Soy el autor del documento
Fecha: 23/02/2026 11:43:29-0500

Ing. Yessenia Judith Cruz Castillo
Analista de Sistemas de Información Geográfica

Firmado digitalmente por: BECERRA NOBLECILLA Walter Martin FAU 20543891755 soft
Motivo: Soy el autor del documento
Fecha: 23/02/2026 14:31:02-0500

Crnl. (r) Walter Martin Becerra Noblecilla
Director de Gestión por Procesos

964-608-382
soporte-sigrid@cenepred.gob.pe

PERÚ Ministerio de Defensa

CENEPRED
Centro Nacional de Estimación, Prevención y Reducción del Riesgo de Desastres